

Das Fränkische Seenland

400 % Tourismuswachstum
in 20 Jahren

Zur Person



- Hubert Henselmann
- geboren 1969 in Aachen
- Studium BWL (Touristik) an der FH Worms
- Seit 2005 Geschäftsführer des Tourismusverbands Fränkisches Seenland

Das Fränkische Seenland – ein junger Stern am Tourismushimmel



The screenshot shows the homepage of the Fränkisches Seenland website. At the top, there is a logo with a stylized sun and water waves, followed by the text 'Fränkisches Seenland'. Below this is a navigation menu with links: 'Die Seen', 'Lage', 'Ferienorte', 'Suche', 'Aktuelles', 'Freizeit', 'Links', and 'Kontakt'. The main content area features a large yellow sailboat on the left, a central text block, and two smaller images on the right. The text block is titled 'Herzlich Willkommen im „Fränkischen Seenland“!' and describes the region's appeal for water sports and relaxation. The images show a sailboat on a lake and a scenic view of a lake with a building in the background.

Fränkisches Seenland

[Die Seen](#) [Lage](#) [Ferienorte](#) [Suche](#) [Aktuelles](#) [Freizeit](#) [Links](#) [Kontakt](#)

Herzlich Willkommen im „Fränkischen Seenland“!

Sehen Sie sich in Ihrem Urlaub nach Wasser - Wälder - Gastfreundschaft? Möchten Sie eine noch unverbrauchte Landschaft mit Geschichte aus allen Zeitepochen zum Anfassen entdecken? Dann sind Sie im „**Fränkischen Seenland**“ genau richtig. Dieses neue Erholungs- und Feriengebiet, 20 bis 30 km süd-**w**estlich von Nürnberg und damit so richtig in der Mitte Bayerns, ist in den letzten Jahren im Zuge des größten wasserwirtschaftlichen Bauvorhabens Deutschlands entstanden.

Das „**Fränkische Seenland**“ mit dem Altmühlsee, dem Brombach-/ Igelsbachsee und dem Rothsee, sowie dem Dennenloher und Hahnenkammsee, bedeutet Erholung und Urlaub mit Wasser - Wasser zum Segeln und Surfen, zum Schwimmen und Tauchen, zum Bootfahren und Angeln - Wasser



Internetseite www.fraenkischeseen.de

Tourismusverband Fränkisches
Seenland

12.07.2006

3

So war es vorher



Gemeinde Gnotzheim

- Das Fränkische Seenland entstand zwischen 1983 und 2000
- Vorher reizvolle fränkische Landschaft
- Aber ohne Höhepunkte und Alleinstellungsmerkmal
- eine Region wie viele

Wasser für Franken Wasser für Urlauber



- Unterschiede in der Wasserverteilung in Bayern:
 - Wasserüberschuss im Süden
 - Wassermangel in Franken
 - Hochwasser an der Altmühl
- Lösung: Überleitungsprojekt südlich von Nürnberg unter Einbeziehung touristischer Fragen

Überleitung von Süd nach Nord

Sechs Behörden und Einrichtungen mit einem Ziel



Logos der Zweckverbände

- Technik: Talsperrenneubauamt
- Infrastruktur: Zweckverbände Altmühlsee, Brombachsee und Rothsee
- Beratung: Beratungsstelle Mittelfränkisches Seengebiet
- Werbegemeinschaft bzw. Tourismusverband „Fränkisches Seenland“

2000 ha Wasserspaß: Das Seenland im Überblick

- Lage 20 – 50 km südlich von Nürnberg
- Größe: 40 x 60 km
- 3 Stauseeprojekte, mit Vorsperren 6 Seen
- Ergänzt durch zwei kleinere Seen



Brombachsee

- Großer Brombachsee 870 ha
- Kleiner Brombachsee 250 ha
- Igelsbachsee 90 ha



Altmühlsee



Strand bei Muhr am See

- Altmühlsee 450 ha
- Ausflugsschiff
- 12,5 km langer Ringdamm
- 40 % Naturschutzgebiet
- 200 ha große Vogelinsel

Rothsee und weitere Seen



Segelhafen Rothsee

- Rothsee 210 ha
- Gegliedert in Vor- und Hauptsperre
- Hahnenkammsee 23 ha
- Dennenloher See 20 ha

Faktoren des Erfolgs I

- Freier Zugang zum Wasser
 - Grund im öffentlichen Eigentum
 - Ufer praktisch überall zugänglich
 - Rad- und Wanderweg um alle Seen



Frei zugänglicher Strand bei Enderndorf

Faktoren des Erfolgs II



Erholungsanlage Arberg

- Geplante Strukturen
 - Kein Wildwuchs
 - 14 durchdachte Feizeitanlagen mit gleichem Basisnutzen
 - Zusatzangebote je nach Lage
 - Zusätzlich kleinere Erholungsanlagen

Faktoren des Erfolgs III



MS Brombachsee

➤ Privatwirtschaft hat mitgezogen

- Ohne Investoren kein Erfolg
- Konzept hat überzeugt

➤ Musterbeispiele

- Erlebnisschiffahrt Brombachsee
- San-Aktiv-Tours
- Abenteuer Wald
- Beherbergungsgewerbe

Faktoren des Erfolgs IV



Stadtmauer Merkendorf

- Einbeziehung des Natur- und Kulturrums
 - Gunzenhausen, Roth und Weißenburg als kleine Zentren
 - Historische Städte und bäuerliche Dörfer
 - Steigerung der Attraktivität

Faktoren des Erfolgs V

➤ Ausbau der Marke

- Fränkisches Seenland
- Tourismusverband als zentrale Marketingorganisation
- Fränkisches Image mit regionalem Alleinstellungsmerkmal



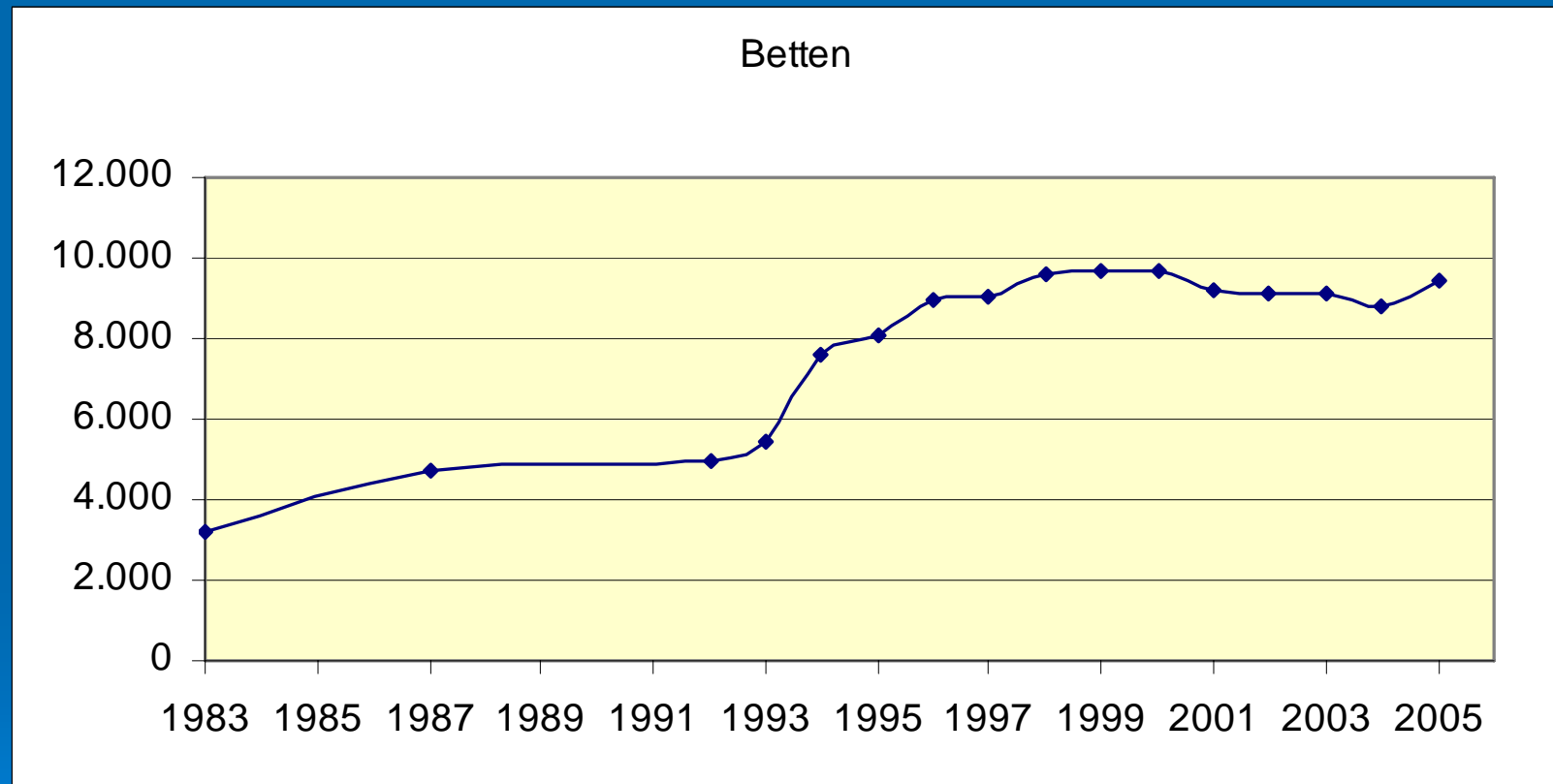
Faktoren des Erfolgs VI



Radfahren am Kleinen Brombachsee

- Kernkompetenzen und Nischen
 - Stand- und Badeurlaub
 - Wassersport
 - Aktivurlaub Rad fahren und Wandern
 - Familienferien
 - Projekt „barrierefreier Tourismus“

Die Entwicklung im Überblick Bettenangebot



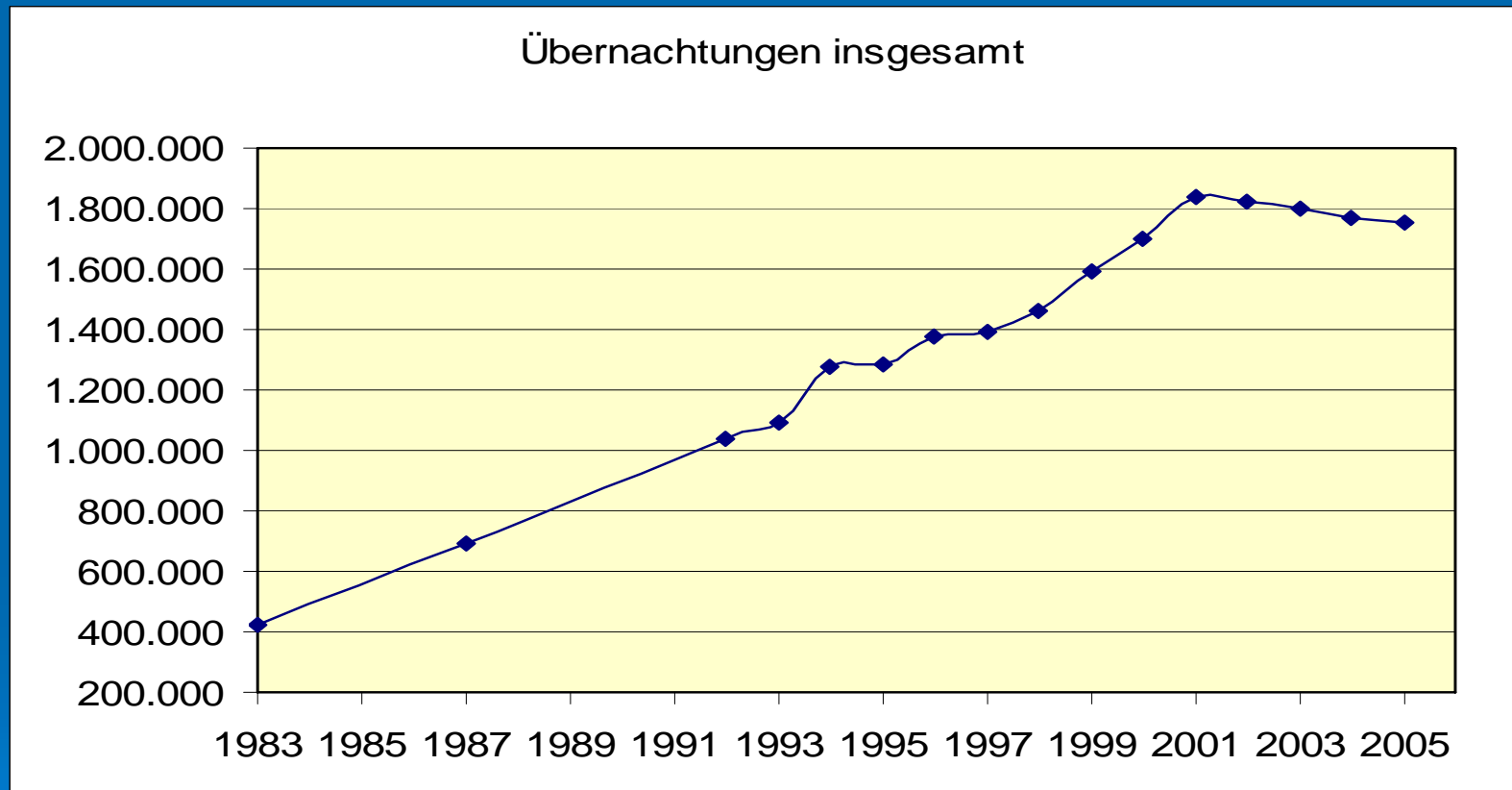
Beherbergungsbetriebe, Ferienwohnungen und Privatzimmer

Tourismusverband Fränkisches
Seenland

12.07.2006

17

Die Entwicklung im Überblick Übernachtungen

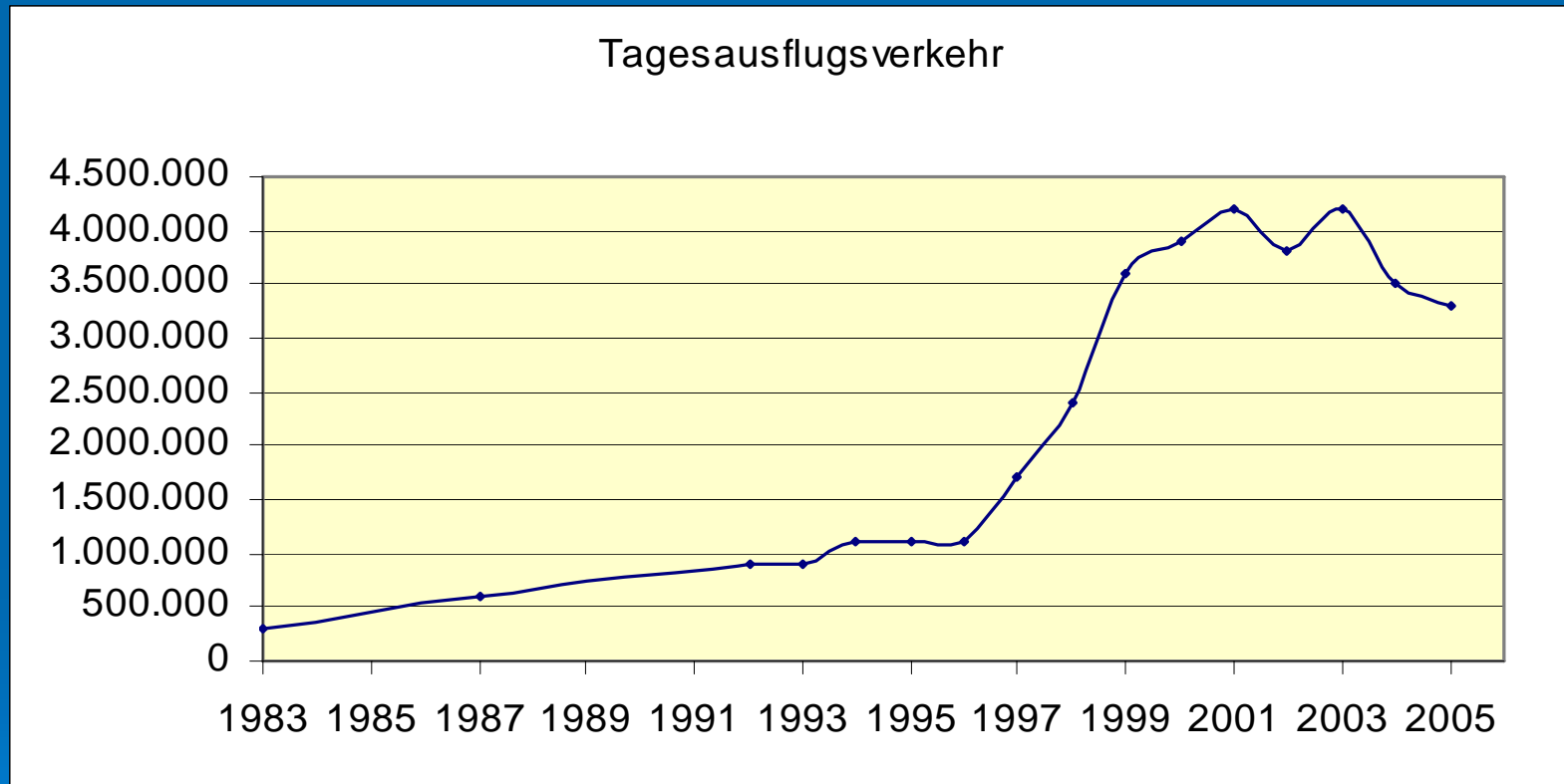


Beherbergungsbetriebe, Ferienwohnungen und Privatzimmer, Campingplätze, Jugendherbergen

Tourismusverband Fränkisches
Seenland

Die Entwicklung im Überblick

Tagesbesucher



Tagesausflugsverkehr, Besucher

Tourismusverband Fränkisches
Seenland

12.07.2006

19

Schwächen und Risiken!?



- Komplizierte Organisationsstruktur
- Mangelnde Attraktivität bei Schlechtwetterperioden
- Wasserqualität
- Kleinstrukturiertes Beherbergungsangebot

Komplizierte Satzung

Potenziale und Chancen!



Quellmarkt Nürnberg

- Quellmärkte mit Wachstumspotential
- Sehr gutes Angebot
- Zum Teil große Investitionsbereitschaft

Die Mitteldeutsche Seenlandschaft, eine Konkurrenz?



Positives Image

- Stagnierendes Gesamtnachfragevolumen
- Verstärkte Konkurrenz
- Fränkisches Seenland mit Vorteilen bei den Quellmärkten und beim Image

Zu guter letzt ...

- Hören Sie auf Fachleute!
- Planen Sie langfristig und verlässlich!
- Vergessen Sie Verwaltungsgrenzen im Marketing!
- Kommen Sie ins Fränkische Seenland!

Vielen Dank, Infomaterial liegt im Saal aus!

Tourismusverband Fränkisches Seenland

Hafnermarkt 13

91710 Gunzenhausen

Telefon 09831 5001-20

Fax 5001-40

info@fraenkischeseen.de

www.fraenkischeseen.de