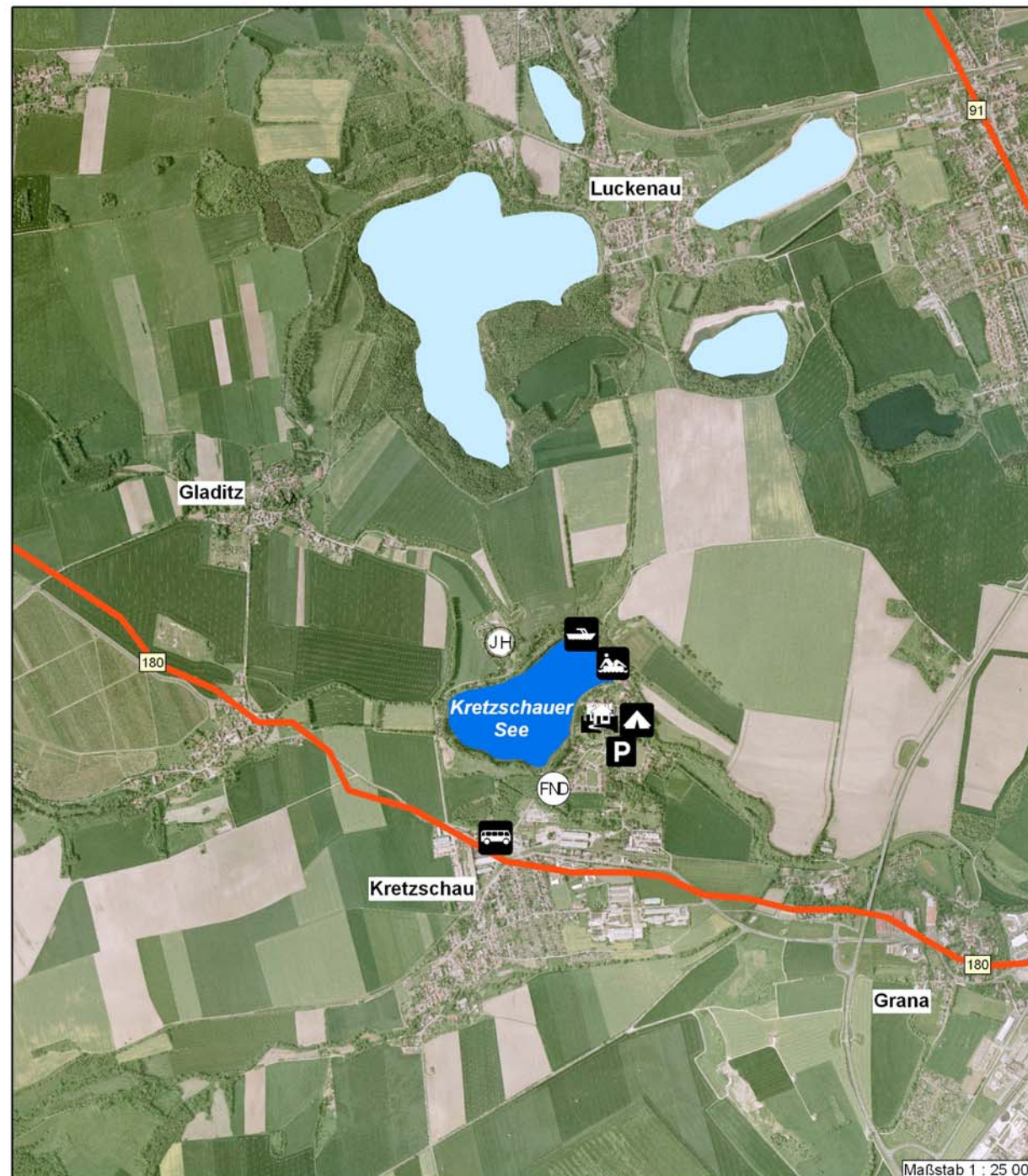








Kretzschauser See



Foto: Landratsamt Burgenlandkreis



Maßstab 1 : 25 000

- | | | |
|--|--|--|
|  Badestelle |  Flächennaturdenkmal/Sumpfbereich |  Bundesstraße |
|  Bootsanleger |  Standgewässer | |
|  Campingplatz | | |
|  Bungalowsiedlung | | |
|  Jugendherberge | | |
|  Parkplatz | | |
|  Bushaltestelle | | |

Genehmigungsnummer für die Darstellung von Digitalen Orthophotos des Landes Sachsen-Anhalt: LVermGeo/A9-137-2006-14

Der Kretzschauser See entstand durch Grundwassereintritt in den ehemaligen Tagebau Grotzsch II ab 1943. Am See ist in den letzten Jahrzehnten ein ansprechendes Naherholungsgebiet im Naturpark Saale-Unstrut-Triasland vor den Toren der Stadt Zeitz entstanden. Wesentliche Nutzungsangebote am Wasser bilden das Strandbad mit Bootsverleih, der Campingplatz und eine Bungalowsiedlung sowie eine Terrasse mit Imbissversorgung und die Jugendherberge Kretzschau. Der unmittelbar an der Straße der Romanik und an der Mitteldeutschen Straße der Braunkohle gelegene See am Rand der namensgebenden Siedlung weist mit dem ehemaligen Standort der Schwelerei und Brikettfabrik Grotzsch zudem einen herausragenden Bergbausachzeugen des Zeitz-Weißenfelder Reviers in seiner Nachbarschaft aus. Mit dem unter Denkmalschutz stehenden Schwelhaus I ist hier die Bauhülle der weltweit einzigen noch erhaltenen Schwelofenbatterie nach Rolle'scher Bauart in Augenschein zu nehmen.

Administrative Zugehörigkeit

Land	➤ Sachsen-Anhalt
Landkreise/Kreisfreie Städte	➤ Burgenlandkreis
Kommunen	➤ Kretzschau/Döschwitz
Teilregion	➤ Zeitz-Weißenfelder Revier

Basisdaten zum Standgewässer

Fläche	➤ 25 ha
Volumen	➤ 1 Mio m ³
Seetiefe (Maximum)	➤ 31 m
Länge Uferlinie	➤ 2,5 km
Endwasserspiegelhöhe	➤ + 169,5 m NN
Flutung	➤ Zeitraum: abgeschlossen (1943 ff)
Wasserqualität	➤ Für Badenutzung gut geeignet
Vorfluteinbindung	➤ Einmündung Thierbach

Eigentumsverhältnisse und Rechtsstatus bezüglich Berg- bzw. Wasserrecht

Eigentum Wasserflächen	➤ überwiegend kommunales Eigentum
Eigentumsform Uferbereiche, angrenzende Landflächen	➤ kommunales und privates Eigentum
Entlassung aus der Bergaufsicht	➤ ist erfolgt
Sachstand wasserrechtliche Planfeststellung	➤ nicht erforderlich, da Gewässer vor 1990 entstanden

Sachstand Raumordnungs- und Bauleitplanung

(A – in Aufstellung, G – genehmigt, F – laufende Fortschreibung)

Regionalplan	➤ Regionaler Entwicklungsplan für den Planungsraum Halle (A) ➤ Regionales Teilentwicklungsprogramm für den Planungsraum Profen (G 1996)
Flächennutzungspläne	➤ Kretzschau (A)
Bebauungspläne	➤ Kretzschau B-Plan „An der Ziegelei“ (G 1998) ➤ Kretzschau V+E-Plan „Altenpflegeheim Kretzschau-Groitzschen“ (G 1993)

Informelle Planungen/Regionalinitiativen

Regionalinitiativen/ Entwicklungskonzepte	➤ Regionales Entwicklungskonzept (REK) Region Halle (1998) ➤ Integriertes Ländliches Entwicklungskonzept (ILEK) für die Region Burgenlandkreis-Weißenfels (2006) – ILE-Regionalmanagement seit dem 01.08.2007 tätig ➤ Forum Bergbaulandschaften wurde gegründet und soll zur eigenständigen LEADER-Region entwickelt werden
---	---

Lage zu nächstgelegenen Städten, Verkehrsanbindung und innere Erschließung

Nächstgelegene Städte	➤ Leipzig (Oberzentrum, 500.000 EW, 40 km) ➤ Halle (Oberzentrum, 237.000 EW, ca. 50 km) ➤ Zeitz (Mittelzentrum, 29.000 EW, 5 km) ➤ Naumburg (Mittel-/Teilfunktion Oberzentrum, 30.000 EW, ca. 25 km) ➤ Weißenfels (Mittelzentrum, 30.000 EW, ca. 20 km)
Anbindung höherwertiges Straßennetz	➤ Autobahn: A 9, AST Naumburg (10 km) ➤ Bundesstraße: B 180 (anliegend)
Straßenseitige Direktanbindung	➤ Bundesstraße: B 180 (anliegend)
Schienegebundener Personennahverkehr	➤ Bhf. Zeitz (Strecke Leipzig-Zeitz-Gera, ca. 5 km)
öffentlicher Personennahverkehr	➤ Bus (MDV) (< 1km) ➤ www.insa.de
Radwege	➤ vorhanden und teilweise vernetzt; Elsterradweg (5 km)
Verkehrslandeplatz:	➤ Sonderlandeplatz Sprossen bei Zeitz- (12 km)

Nutzungsplanungen und –angebote (B – Bestand, P – Planung, R – in Realisierung)

Freizeit und Erholung (wassergebunden)	➤ Strandbad, Bootsverleih ➤ Angelgewässer	B
Freizeit und Erholung (landgestützt)	➤ Terrasse mit Imbiss, Campingplatz, Jugendherberge, Wanderwege ➤ Straße der Romanik bzw. Straße der Braunkohle (B 180, anliegend)	B
Natur und Landschaft (Schwerpunktbereiche)	➤ Lage im Naturpark „Saale- Unstrut- Triasland“ ➤ Lage im Vorsorgegebiet für Natur und Landschaft- Maibachtal im Raum Trebnitz, Luckenau, Theißen (Reußen), Kretzschau; ➤ Vorranggebiete für Natur und Landschaft im Umfeld (Grazil-, Maibachtal)	B
Alleinstellungsmerkmale/ Besonderheiten	➤ ehemalige Brikettfabrik und Schwelerei Groitzschen in Kretzschau mit der einzigen noch erhaltenen Rolle-Schwelofenbatterie der Welt ➤ „Herrmannschacht“ - älteste erhaltene Brikettfabrik der ersten Generation in der Welt mit Braunkohlenwald und Ofenmuseum in Zeitz ➤ Dom Sankt Peter und Paul in Zeitz	B

Naturschutz

FND	➤ „Sumpfgbiet Kretzschau“
-----	---------------------------

Marketing- und Betreiberstrukturen

Touristische Informations- und Vermarktungsträger	<ul style="list-style-type: none"> ➤ TMG-Tourismus-Marketing Sachsen-Anhalt GmbH, Am Alten Theater 6, 39104 Magdeburg; Tel. (0391)-567-7078; E-Mail info@tmg-sachsen-anhalt.de; Internet: www.sachsen-anhalt-tourismus.de ➤ „Mitteldeutscher Umwelt- und Technikpark“ e.V. Geschäftsstelle, Altmarkt 1, 06712 Zeitz Tel: (03441)-83-325; E-Mail: info@mut-zeitz.de Internet: (www.mut-zeitz.de) ➤ Zeit Information, Altmarkt 16, 06712 Zeitz; Tel.: (034461)-22086 E-Mail: fremdenverkehr@zeitz.de; Internet: www.zeitz.de ➤ Saale-Unstrut-Tourismus e.V., Lindenring 34 , 06618 Naumburg; Tel.: (03445)-233-790; E-Mail: info@saale-unstrut-tourismus.de; Internet: www.saale-unstrut-tourismus.de ➤ Naturpark „Saale-Unstrut-Triasland“ e.V., Unter der Altenburg 1, 06642 Nebra; Tel.: (034461)-220-86 ; E-Mail: info@naturpark-saale-unstrut.de; Internet: www.naturpark-saale-unstrut.de
Organisations- und Betreiberstrukturen	<ul style="list-style-type: none"> ➤ Jugendherberge „Am See“ Kretzschau, Dorflage, 06712 Kretzschau, Tel.:(03441)-212278 ➤ Strandbad, Campingplatz und Bungalowdorf, Dorflage, 06712 Kretzschau; Tel.: (03441)-216939; Pächter: Tel.: (03441)-216939

Kommunale Ansprechpartner für Investoren

<ul style="list-style-type: none"> ➤ Burgenlandkreis, Schönburger Str. 41, 06618 Naumburg, Tel.: (03445)-73-0, E-Mail : burgenlandkreis@blk.de; Internet: www.burgenlandkreis.de Wirtschaftsamt; (03445)-73-1308; (03445)-73-1105; E-Mail: wirtschaftsamt@blk.de ➤ Verwaltungsgemeinschaft Droyßiger-Zeitzer Forst, Zeitzer Str. 15, 06722 Droyßig, Tel.: (034425)-414-0, E-Mail: info@vgem-dzf.de , Internet: www.vgem-dzf.de ➤ Wirtschaftsfördergesellschaft Burgenlandkreis mbH, Schützenplatz 18/19, 06712 Zeitz; Tel.: (03441)-280-298 /-299; E-Mail: info@wfg-blk.de
--

